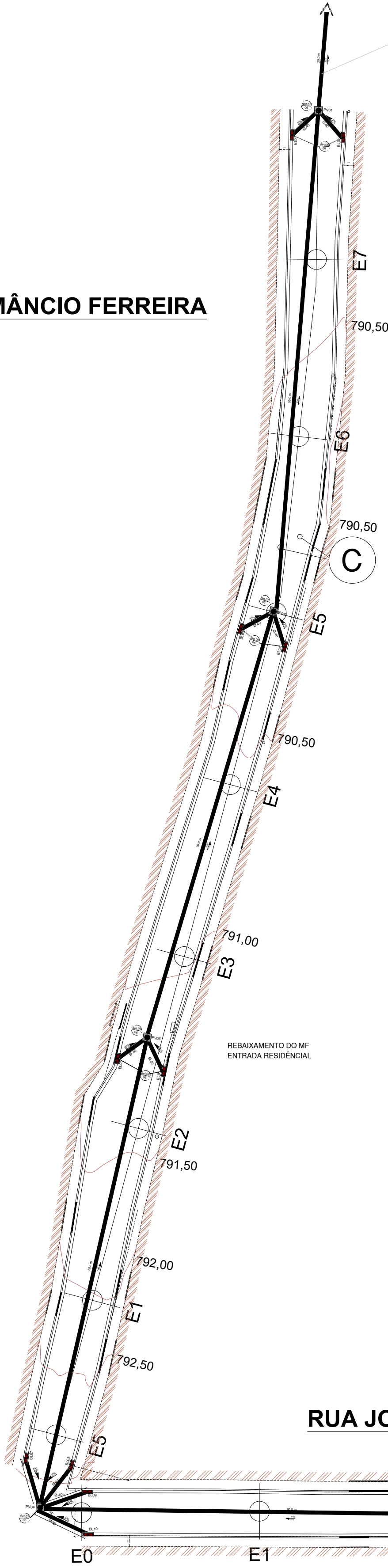


PLANTA BAIXA DRENAGEM PLUVIAL

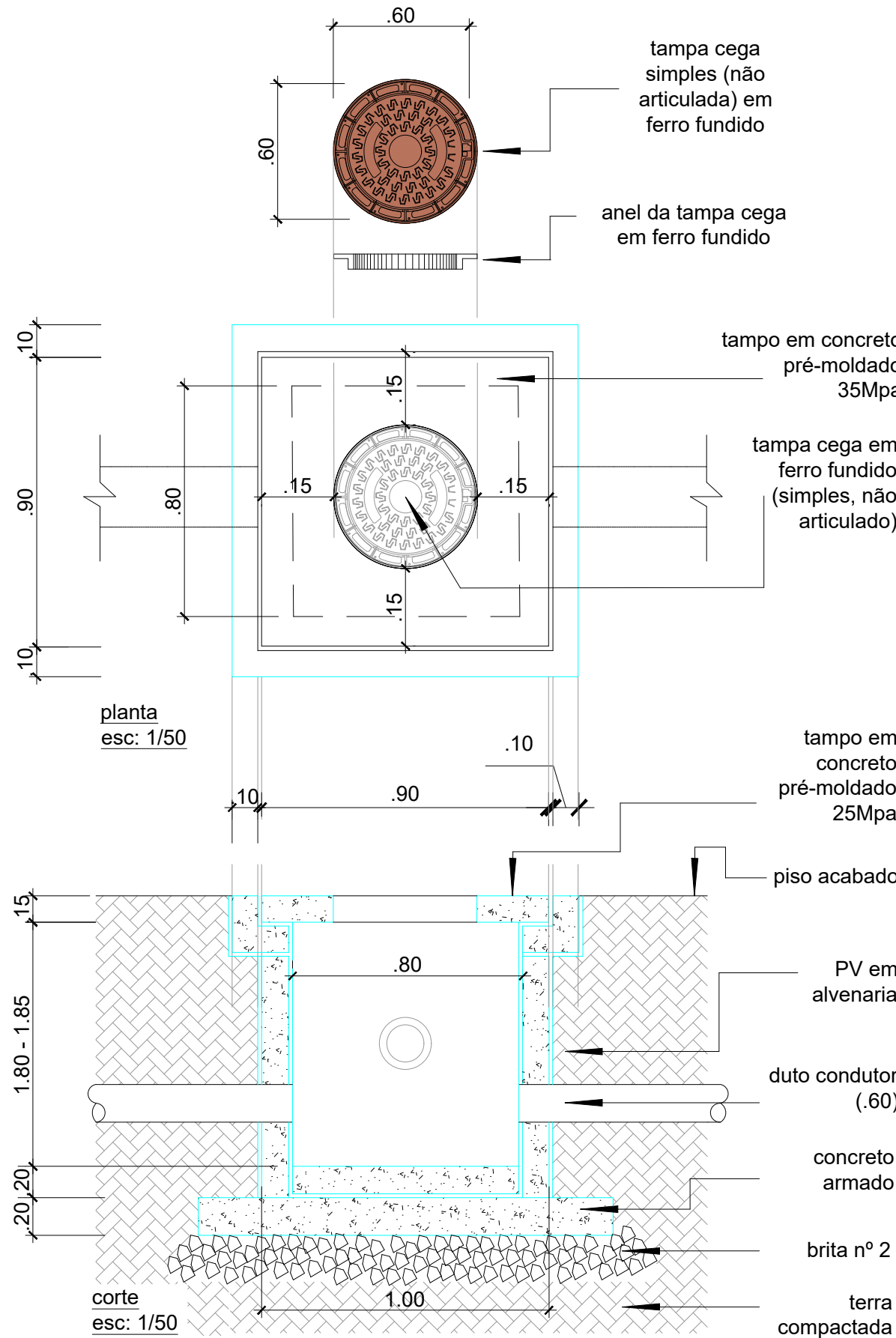
RUA JOÃO AMÂNCIO FERREIRA
ESCALA 1;75



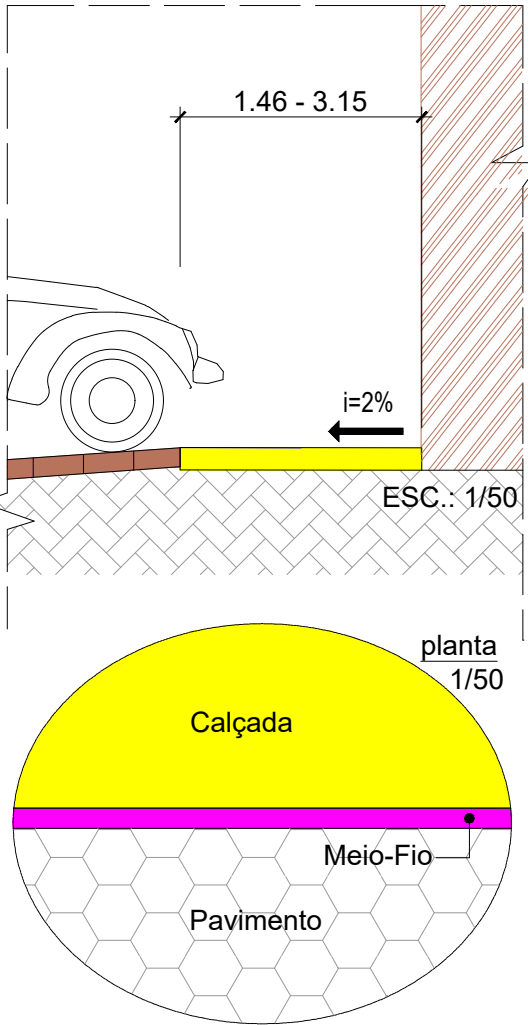
LEGENDA / SIMBOLOGIA - QUANTITATIVOS RUA JOÃO AMÂNCIO FERREIRA	
	Áreas Edificadas
	Trecho com ausência de pavimentação (terra batida)
	Calçadas a demolir: 0,00m²
	Postes Existentes
	Calçamento existentes
	Bloco Sextavado (à executar)
	Sarjeta: 313,52m (ver det.01)
	Meio fio: 313,52m Lineares (ver DET.01)
	Calçadas a construir: 376,22m²
	Placas de trânsito vertical- DET.05: 02 unidades, sendo: -Faixa de pedestres (02 unid.);
	Acesso de veículos aos lotes (DET.08)
	PV's: 04 Unid. completas (DET.07)
	PV Existente
	BL's: 08 unid. completas (inclui grelhas) - ver DET. 06
	Conduto Principal: tubo de concreto, diâm. .60m: 175,0 m
	Conduto Secundário: tubo de concreto, diâm. 40: (3,5+3,5+4,0+4,0+3,5+3,5+6,0+6,0) = 34,0mL
	*01 Faixa de pedestre elevada, em concreto (DET's.): 25,12m²
	Piso Podotátil Direcional (DET.14) 8 placas
	Piso Podotátil de alerta (DET.14) 32 placas
	Canaleta em concreto fck 15Mpa, 30x30m, com tampa em concreto para trânsito de pedestres:

LEGENDA / SIMBOLOGIA - QUANTITATIVOS RUA JOEL PINTO SAMPAIO	
	Áreas Edificadas
	Trecho com ausência de pavimentação (terra batida)
	Calçadas a demolir: 0,00m²
	Postes Existentes
	Calçamento existentes
	Bloco Sextavado 536,74m² (det.02)
	Sarjeta: VER QUADRO prancha 06/11
	Meio fio: VER QUADRO prancha 06/11
	Calçadas a construir: 284,30m²
	Placas de trânsito vertical- DET.05: 04 unidades, sendo: -Faixa de pedestres (04 unid.);
	Acesso de veículos aos lotes (DET.08)
	PV's: 01 Unid. completas (DET.07)
	PV Existente
	BL's: 04 unid. completas (inclui grelhas) - ver DET. 06
	Conduto Principal: tubo de concreto, diâm. .60m: 60mL
	Conduto Secundário: tubo de concreto, diâm. 40: (4,0+4,0+5,0+5,0) = 18mL
	*02 Faixas de pedestres elevadas, em concreto (DET's.): 48,43m² TOTAIS (FP1 26,50m² + FP2 26,50m²)
	Piso Podotátil Direcional (DET.14) 16 placas
	Piso Podotátil de alerta (DET.14) 64 placas

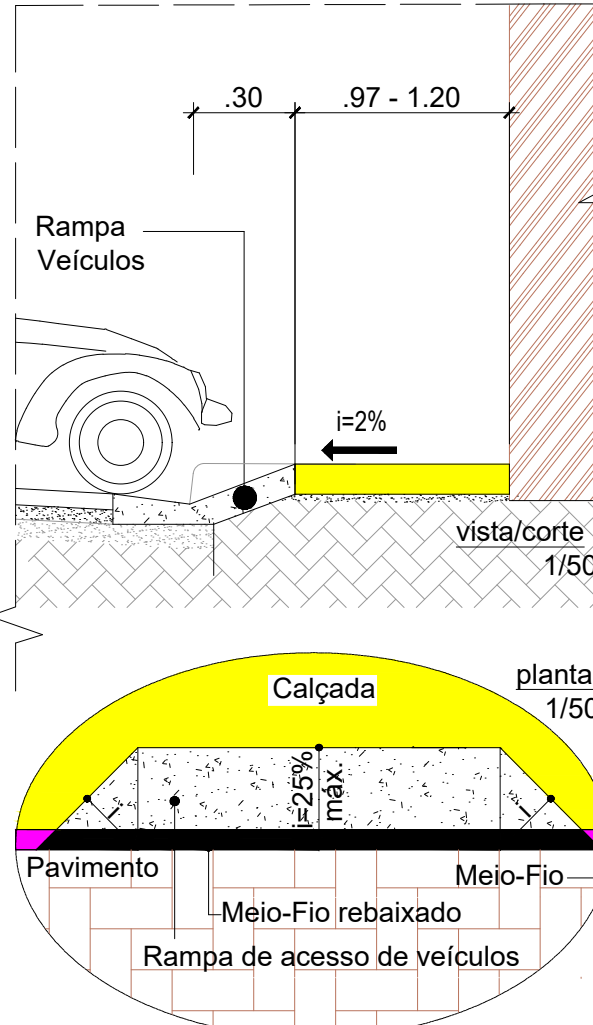
DETALHE 07: CAIXA DE INSPEÇÃO DE ÁGUAS PLUVIAIS



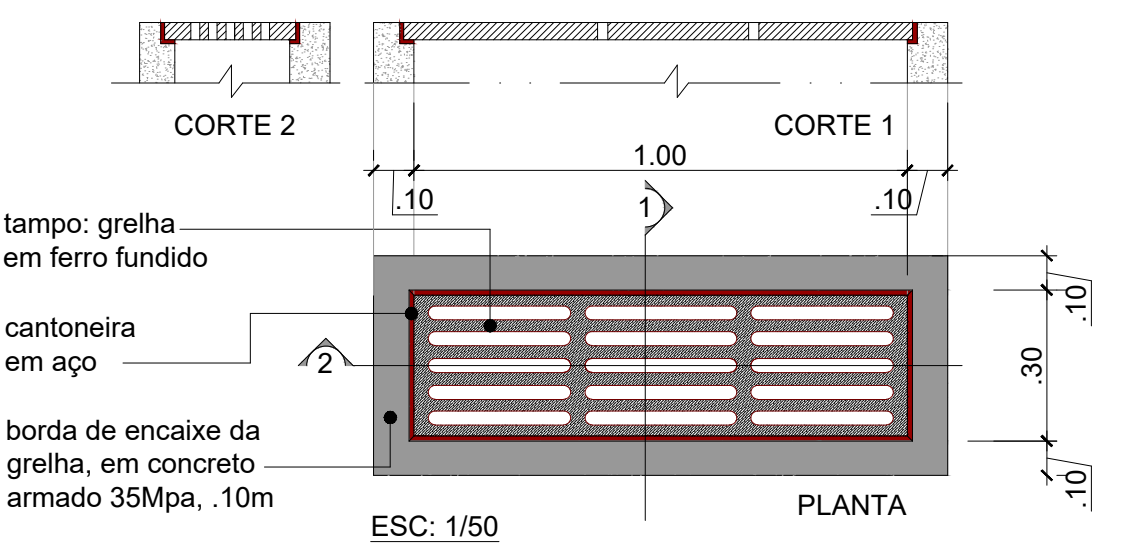
DETALHE 08: ACESSOS DE VEÍCULOS AOS LOTES (NA VIA COMPARTILHADA)



DETALHE 08.1: ACESSOS DE VEÍCULOS AOS LOTES (EM VIAS CONVENCIONAIS)



DETALHE 06 - GRELHA EM FERRO FUNDIDO



PREFEITURA MUNICIPAL DE DIVINO

PROJETO PARA INFRAESTRUTURA URBANA

EMPREENDIMENTO:
ADEQUAÇÃO E PAVIMENTAÇÃO DE VIAS PÚBLICAS

OBJETO:
PAVIMENTAÇÃO DE VIAS PÚBLICAS DENTRO DO DISTRITO DE BOM JESUS - DIVINO-MG

LOCALIZAÇÃO:
DISTRITO DE BOM JESUS - DIVINO -MG

CONTEÚDO:
PROJETO DE DRENAGEM
- PLANTA;
- DETALHES;
- DISPOSITIVOS DE DRENAGEM.

RESP. TÉCNICO:
Ana Paula Rizzi Oliveira
Engª. Civil e de Seg. do Trabalho
CREA: 161.303/MG

PROPRIETÁRIO:
Prefeitura municipal de Divino
Mauri Ventura do Carmo
Prefeito Municipal

CONVÊNIO:
MINISTÉRIO DAS CIDADES
Nº DO CONVÊNIO: 1.091.152-75/2023
Nº DA PROPOSTA: 952013/2023

ESCALA: INDICADO

DATA: 08/07/2024

ART:

FOLHA: 02/08